

ПРОЄКТ погоджений
сільським головою:


Ф.Ф. Надь



УКРАЇНА

Великодобронська сільська рада
Ужгородського району Закарпатської області
Одинадцята позачергова сесія VIII скликання

Р І Ш Е Н Н Я

від 19 листопада 2021 року
с. Велика Добронь

№

**Про затвердження мережі закладів освіти
на 2021/2022 навчальний рік**

Керуючись статтями 32, 40, 42 Закону України „Про місцеве самоврядування в Україні”, пункту 1 статті 13 Закону України „Про освіту”, статтею 12 Закону України „Про повну загальну середню освіту”, розглянувши мережу закладів освіти, наповнюваність класів, класів-комплектів на 2021/2022 навчальний рік, сільська рада вирішила:

1. Затвердити:

мережу закладів освіти, класів та груп у них на 2021/2022 навчальний рік згідно з додатками;

у двох закладах освіти 12 групи продовженого дня, у них 337 вихованців (додається).

2. Дозволити поділ класів із наповнюваністю, меншою від встановлених нормативів у 2-му, 3-му та 4-му класах Тисаагтелекської гімназії та 11 класі Великодобронського ліцею через відсутність у закладах навчальних приміщень відповідної площі.

3. Сприяти функціонуванню:

приватного ліцею з біолого-хімічним та фізико-математичним профілем навчання с. Велика Добронь (мережа класів у додатку 1);

приватного закладу „Тисаагтелекський реформатський дошкільний навчальний заклад (ясла-садок) „Егігеро” (дані про дошкільну групу у додатку 2)

4. Фінансовому відділу сільської ради забезпечити фінансування закладів освіти у 2021/2022 навчальному році відповідно до мережі та в межах кошторисних призначень.

5. Керівникам закладів освіти вжити заходи щодо подальшого вдосконалення освітньої діяльності, зміцнення матеріально-технічної бази у межах своїх компетенцій.

6. Контроль за виконанням цього рішення покласти на нач. відділу освіти, культури молоді та спорту Кантор Й.Й.

Великодобронський сільський голова:

Надь Ф.Ф.

ЗАТВЕРДЖЕНО
Рішення сісії

№ _____

МЕРЕЖА
закладів загальної середньої освіти та класів у них на 2021/2022 навчальний рік

№ з/п	Назва закладу освіти	1 клас		2 клас		3 клас		4 клас		1-4 класи			5 клас		6 клас		7 клас		8 клас		9 клас		5-9 класи		10 клас		11 клас		10-11 класи		1-11 класи		
		кл.	уч.	кл.	уч.	кл.	уч.	кл.	уч.	кл.	ком пл	уч	кл.	уч.	кл.	уч.	кл.	уч.	кл.	уч.	кл.	уч.	кл.	уч.	кл.	уч.	кл.	уч.	кл.	уч.	кл.	ком пл	уч.
1.	Великодобронський ліцей Великодобронської сільської ради Ужгородського району Закарпатської області	3	69 в.т.ч. 1 інд.	4	96 в т.ч. 2 інд.	5	106 в.т.ч. 1 т.ч. 2 спец клас спец класі. 1 інд.	3	73 в.т.ч. 1 інд.	15	15 в т.ч. 1 т.ч. 1 спец клас	344	2	51 в.т.ч. 1 інд.	3	70 в.т.ч. 11 у т.ч. 1 спец класі. 4 інд.	4	85 в.т.ч. 9 у т.ч. 1 спец клас 13 інд.	2	62. в т.ч. 7 інд.	2	43 в.т.ч. 1 інд.	13	311	3	78 в т.ч. 11 інд.	3	59 в т.ч. 1 інд.	6	137 в.т.ч. 12 т.ч. 3 інд.	34	34	792 в.т.ч. 3 т.ч. 3 спец класи 43 інд.
2.	Малодобронський ліцей Великодобронської сільської ради Ужгородського району Закарпатської області	1	27	1	17	2	31	1	22	5	5	97	1	16	1	22	1	20	1	17 в.т.ч. 5 інд.	1	28 в.т.ч. 3 інд.	5	103	1	27 в т.ч. 7 інд.	1	16	2	43 в.т.ч. 7 інд.	12	12	243 в.т.ч. 15 інд.

3.	Тисагтелекська гімназія Великодобронської сільської ради Ужгородського району Закарпатської області	1	12	2	29 в.т.ч 1 інд.	2	29	2	29	7	7	99 в т.ч 1 інд.	1	8	1	18	1	14	1	28	1	12	5	80	-	-	-	-	-	-	12	12	179 в т.ч 1 інд.
4.	Демечівська початкова школа Великодобронської сільської ради Ужгородського району Закарпатської області (шкільний підрозділ)	-	-	-	1 інд.	-	2 інд.	-	2 інд.	-	-	5 інд.	-	-	-	-	-	-	-	-	-	-	-	-	-	-	-	-	-	-	-	-	5 інд.
5.	Чомонинська гімназія Великодобронської сільської ради Ужгородського району Закарпатської області	1	21	2	34	2	32	2	36	7	7	123	1	26	2	31	2	37	2	37	1	24	8	155	-	-	-	-	-	-	15	15	278
ЗСЬОГО по ЗЗСО		6	129	9	177	11	200	8	162	34	34	668	5	101	7	141	8	156	6	144	5	107	31	649	4	105	4	75	8	180	73	73	1497

ЗАТВЕРДЖЕНО

Рішення сесії

№ _____

МЕРЕЖА

груп продовженого дня у закладах загальної середньої освіти на 2021/2022 навчальний рік

№ з/п	Назва закладу освіти	Кількість груп	Кількість вихованців
1	Великодобронський ліцей Великодобронської сільської ради Ужгородського району Закарпатської області	10	285
2	Малодобронський ліцей Великодобронської сільської ради Ужгородського району Закарпатської області	2	52
Всього:		12	337

ЗАТВЕРДЖЕНО
Рішення сесії
№ _____

МЕРЕЖА
закладів дошкільної освіти та груп у них на 2021/2022 навчальний рік

№ з/п	Назва закладу освіти	Кількість груп, всього	в них дітей	в тому числі	
				груп з короткотривалим перебуванням дітей	в них дітей
1.	Великодобронський дошкільний навчальний заклад (ясла-садок) Великодобронської сільської ради Ужгородського району Закарпатської області	9	174	2	46
2.	Малодобронський дошкільний навчальний заклад (дитячий садок) Великодобронської сільської ради Ужгородського району Закарпатської області	4	52	2	27
3.	Демечівська початкова школа Великодобронської сільської ради Ужгородського району Закарпатської області (дошкільний підрозділ)	3	44 (в тому числі 4 – соц.-пед. патронаж)	3	44 (в тому числі 4 – соц.-пед. патронаж)
4.	Чомонинський дошкільний навчальний заклад Великодобронської сільської ради Ужгородського району Закарпатської області	3	62	-	-
Всього:		19	332 (в тому числі 4 – соц.-пед. патронаж)	7	117 (в тому числі 4 – соц.-пед. патронаж)

Додаток 1
до рішення сісії
№ _____

МЕРЕЖА
класів Ліцею з біолого-хімічним та фізико-математичним профілем навчання с. Велика Добронь та
дітей у них на 2021/2022 навчальний рік

№ з/п	Назва закладу освіти	5 клас		6 клас		7 клас		8 клас		9 клас		5-9 класи		10 клас		11 клас		10-11 класи		5-11 класи	
		кл.	уч.	кл.	уч.	кл.	уч.	кл.	уч.	кл.	уч.	кл.	уч.	кл.	уч.	кл.	уч.	кл.	уч.	кл.	уч.
1.	Ліцей з біолого-хімічним та фізико-математичним профілем навчання с. Велика Добронь області	1	27	1	21	1	21	1	25	1	21	5	115	2	38	2	44	4	82	9	197
ВСЬОГО:		1	27	1	21	1	21	1	25	1	21	5	115	2	38	2	44	4	82	9	197

Додаток 2
до рішення сісії
№ _____

ДАНІ
про дошкільну групу приватного закладу „Тисаагтелекський реформатський дошкільний навчальний заклад (ясла-садок) „Егігеро” та вихованців у ньому на 2021/2022 навчальний рік

№ з/п	Назва закладу освіти	Кількість груп, всього	в них дітей	в тому числі	
				груп з короткотривалим перебуванням дітей	в них дітей
1.	Приватний заклад „Тисаагтелекський реформатський дошкільний навчальний заклад (ясла-садок) „Егігеро”	1	12	-	-
Всього:		1	12	-	-

ПРОЄКТ погоджений
сільським головою:
Ф.Ф. Надь



УКРАЇНА

**Великодобронська сільська рада
Ужгородського району Закарпатської області
Одинадцята позачергова сесія VIII скликання**

Р І Ш Е Н Н Я

від 19 листопада 2021 року

№

с. Велика Добронь

Про розгляд листа ГО «За Демократичне Виборче Право»

Розглянувши лист громадської організації «За демократичне виборче право» про обговорення концепції законопроекту «Про автодорожній податок» та пояснювальної записки, у відповідності до ст.26 Закону України «Про місцеве самоврядування в Україні» на підставі висновку фінвідділу сільської ради та рекомендації постійної комісії з питань фінансів, бюджету, планування соціально-економічного розвитку, інвестицій та міжнародного співробітництва та постійної комісії з питань прав людини, законності, депутатської діяльності, етики та регламенту, сільська рада


ВИРІШИЛА:

1. Не підтримати концепцію законопроекту «Про автодорожній податок».
2. Контроль за виконанням даного рішення покласти на постійну комісію з питань фінансів, бюджету, планування соціально-економічного розвитку, інвестицій та міжнародного співробітництва.

Великодобронський сільський голова:

Ф.Ф. Надь

ПРОЄКТ погоджений
сільським головою:


Ф.Ф. Надь



УКРАЇНА

Великодобронська сільська рада
Ужгородського району Закарпатської області
Одинадцята позачергова сесія VIII скликання

Р І Ш Е Н Н Я

від 19 листопада 2021 року
с. Велика Добронь

№

Про розгляд листа ГО «За Демократичне Виборче Право»

Розглянувши лист громадської організації «За демократичне виборче право» про обговорення концепції законопроекту № 5244 та 5245 від 13.03.2021 року про справедливий розподіл ПДФО, у відповідності до ст..26 Закону України «Про місцеве самоврядування в Україні» на підставі висновку фінвідділу сільської ради та рекомендації постійної комісії з питань фінансів, бюджету, планування соціально-економічного розвитку, інвестицій та міжнародного співробітництва та постійної комісії з питань прав людини, законності, депутатської діяльності, етики та регламенту, сільська рада

ВИРІШИЛА:


1. Не підтримати концепцію законопроектів № 5244, 5245.
2. Контроль за виконанням даного рішення покласти на постійну комісію з питань фінансів, бюджету, планування соціально-економічного розвитку, інвестицій та міжнародного співробітництва.

Великодобронський сільський голова:

Ф.Ф. Надь



УКРАЇНА

Троеєв погоджений
сільською радою:

Ф.Ф. Надь

ВЕЛИКОДОБРОНСЬКА СІЛЬСЬКА РАДА
УЖГОРОДСЬКОГО РАЙОНУ ЗАКАРПАТСЬКОЇ ОБЛАСТІ

ОДИННАДЦЯТА СЕСІЯ ВОСЬОМОГО СКЛИКАННЯ
РІШЕННЯ .

від 19 листопада 2021 року №

Про внесення змін до рішення сільської ради від 23 грудня 2020 року «Про бюджет Великодобронської сільської територіальної громади на 2021 рік» зі змінами.

Відповідно гі. 23 статті 26 Закону України „Про місцеве самоврядування в Україні, ст. 78,23 Бюджетного кодексу України ,на підставі стану виконання сільського бюджету за 10 місяців на 107,81 % на суму 1 420 986,00 грн та на підстави висновку фінансового відділу Великодобронської сільської ради , сесія сільської ради **вирішила:**

1. Затвердити зміни до доходів місцевого бюджету на 2021 рік згідно додатку 1.
2. Затвердити фінансування сільського бюджету на 2021 рік згідно додатку 2.
3. Затвердити розподіл видатків місцевого бюджету на 2021 рік(у межах збільшення доходів загального та спеціального фонду сільського бюджету в т.ч. спрямування частини залишку коштів сільського бюджету , що утворився на 01.01.2021 року) згідно додатку 3.
4. Затвердити зміни до розподілу видатків сільського бюджету на 2021 рік згідно додатку 4.
5. Затвердити зміни до розподілу витрат Великодобронського сільського бюджету на реалізацію місцевих програм у 2021 році згідно додатку 5.
6. Контроль за виконанням цього рішення покласти на постійну комісію з питань бюджету сільської ради.

Сільський голова:

Ф.Ф. Надь

ПРОЄКТ погоджений
сільським головою:
Ф.Ф. Надь



УКРАЇНА

Великодобронська сільська рада
Ужгородського району Закарпатської області
Одинадцята позачергова сесія VIII скликання

Р І Ш Е Н Н Я

від 19 листопада 2021 року
с. Велика Добронь

№

**Про преміювання сільського голови
до Дня місцевого самоврядування**

Відповідно до статті 21 Закону України «Про службу в органах місцевого самоврядування в Україні», Закону України «Про оплату праці», підп. 2 п. 2 постанови Кабінету Міністрів України від 09.03.2006 року № 268 «Про упорядкування структури та умов праці працівників апарату органів виконавчої влади, органів прокуратури, судів та інших органів», ст. 26 Закону України „ Про місцеве самоврядування в Україні ”, та на підставі «Положення про преміювання працівників апарату Великодобронської сільської ради», рішення № 14 сільської ради першої сесії восьмого скликання Великодобронської сільської ради від 01.12.2020 року, Великодобронська сільська рада

В И Р І Ш И Л А :

1. За власний особистий внесок у становлення та розвиток місцевого самоврядування та з нагоди відзначення професійного свята Дня місцевого самоврядування преміювати Надь Федора Федоровича, сільського голову у розмірі середньомісячної заробітної плати.
2. Головному бухгалтеру Великодобронської сільської ради Бенедек Є.М. здійснити нарахування та виплату коштів.
3. Контроль за виконанням даного рішення покласти на постійну комісію з питань фінансів, бюджету, планування соціально-економічного розвитку, інвестицій та міжнародного співробітництва.

Великодобронський сільський голова:

Ф.Ф. Надь



У К Р А І Н А
ВЕЛИКОДОБРОНСЬКА СІЛЬСЬКА РАДА
УЖГОРОДСЬКОГО РАЙОНУ ЗАКАРПАТСЬКОЇ ОБЛАСТІ
одинадцята сесія восьмого скликання

проект
сіельске

позначений
Головою
ср. Р. Надь

РІШЕННЯ

від _____ року № _____
с. В.Добронь

**Про підписання договорів оренди
комунальної майна другого типу
Великодобронської сільської ради**

Відповідно до статей 26, 60 Закону України «Про місцеве самоврядування в Україні», частини 6 статті 6 Закону України «Про оренду державного та комунального майна», Порядку передачі в оренду державного та комунального майна, затвердженого постановою Кабінету Міністрів України від 03.06.2020 року № 483, ст.3,ст.15,ст.11,ст.5,ст.6 «Закону України про оренду комунального державного майна», з метою врегулювання правових, економічних та організаційних відносин, пов'язаних з передачею в оренду майна, майнових відносин між орендодавцями та орендарями щодо власності та з метою підвищення ефективності використання об'єктів комунальної власності, враховуючи висновки і рекомендації постійної з питань земельних відносин, природокористування, планування території, будівництва, архітектури, охорони пам'яток історичного середовища та благоустрою, з питань комунальної власності, житлово-комунального господарства, енергозбереження та транспорту сільська рада вирішила:

1. Передати в оренду об'єкти комунальної власності другого типу згідно поданих заяв, Додаток №1.
2. Встановити розмір річної орендної плати по кожному об'єкту нерухомого майна в розмірі 1(одна) гривня на рік відповідно до п.10 «Методики розрахунку орендної плати за державне майно та пропорції її розподілу», затвердженої Постановою КМУ від 04.10.1995 №786.
3. Строк оренди становить 1 рік з моменту укладення договору оренди нерухомого майна.
4. Доручити Великодобронському сільському голові – Надь Ф.Ф. укласти договір оренди комунального нерухомого майна, що зазначених у пункті 1-2 додатку до цього рішення, на виконання умов цього рішення та у відповідності до чинного законодавства.
5. Контроль за виконанням даного рішення покласти на комісію з питань земельних відносин, природокористування, планування території, будівництва, архітектури, охорони пам'яток історичного середовища та благоустрою, з питань комунальної власності, житлово-комунального господарства, енергозбереження та транспорту.

Сільський голова

Ф.Ф. Надь

**Передача об'єктів комунальної власності другого типу
Великодобронської сільської ради без проведення аукціону**

1. Передати в оренду без проведення аукціону об'єкт нерухомого майна частина нежитлового будинку(лікарні), що знаходиться за адресою: с. Велика Добронь, вул. Малодобронська, буд. 2, площею - 138 м² та обліковується на балансі Великодобронської сільської ради

Цільове призначення – Надання стаціонарної паліативної допомоги

Строк оренди – 1 рік


2. Передати в оренду без проведення аукціону об'єкт нерухомого майна частина нежитлового будинку(лікарні), що знаходиться за адресою: с. Велика Добронь, вул. Малодобронська, буд. 2, площею - 30.1 м² та обліковується на балансі Великодобронської сільської ради

Цільове призначення – Для розміщення пункту постійного базування бригади екстренної медичної допомоги

Строк оренди – 1 рік

Сільський голова

Ф.Ф. Надь

ПРОЄКТ погоджений
сільським головою:

Ф.Ф. Надь



УКРАЇНА

Великодобронська сільська рада
Ужгородського району Закарпатської області
Одинадцята позачергова сесія VIII скликання

Р І Ш Е Н Н Я

від 19 листопада 2021 року
с. Велика Добронь

№

**Про затвердження символіки
Великодобронської територіальної громади**

Керуючись ст. 22 Закону України "Про місцеве самоврядування в Україні" та враховуючи необхідність створення власної символіки, як територіального бренду громади, та врахувавши висновки постійної комісії з питань прав людини, законності, депутатської діяльності і етики Великодобронська сільська рада

ВИРІШИЛА:

1. Затвердити ескізи герба Великодобронської територіальної громади, Ужгородського району, Закарпатської області. (Додаток 1)
2. Затвердити Положення про зміст, опис та порядок використання символіки Великодобронської територіальної громади, Ужгородського району, Закарпатської області.
3. Вважати, що Герб Великодобронської територіальної громади є символом громади і до їх зображення слід ставитись з пошаною.
4. Контроль за виконанням цього рішення покласти на виконавчий комітет Великодобронської сільської ради.

Великодобронський сільський голова:

Ф.Ф. Надь



NAGYDOBRONYI KISTÉRSÉG
ВЕЛИКОДОБРОНСЬКА ТГ

ПОЛОЖЕННЯ
про зміст, опис та порядок використання
символіки Великодобронської територіальної громади Ужгородського району
Закарпатської області
(герб, прапор)

1. Герб та прапор служать офіційною емблемою територіальної громади, символами, в яких відображається її історія, особливості та традиції.

2. Дане Положення регламентує порядок використання символіки Великодобронської територіальної громади Ужгородського району Закарпатської області.

3. Герб Великодобронської територіальної громади є символом територіальної громади, місцевого самоврядування, який відображає історичні, культурні, соціально-економічні та інші місцеві особливості і традиції мешканців населених пунктів громади.

4. Метою використання символів місцевого самоврядування є формування та розвиток національної свідомості, високої громадянської позиції та патріотизму жителів Великодобронської сільської ради.

5. Символіка Великодобронської територіальної громади в обов'язковому порядку застосовується при проведенні урочистих заходів, державних свят та свят місцевого самоврядування, національних свят при виконанні відповідних рішень місцевої ради та її виконавчих органів.

6. Герб громади являє собою щит із загостреною верхньою та нижньою частиною, пом'ятими боками, висота якого у співвідношенні до ширини дорівнює _____. Оточує його знизу золотиста стрічка з написом на ній чорними буквами «ВЕЛИКОДОБРОНСЬКА ТГ „NAGYDOBRONYI KISTÉRSÉG”».

Щит, це символ розсудливості і захисту.

Поле щита розділено на три частини з дубом, який виростає з нижньої частини щита. Дуб є символом с. Велика Добронь. Найбільше село у громаді, як і рослина, з своїми гілками неначе обіймає тих сіл, які приєдналися до нього. Дуб росте до синього неба, принеючи плоди, жолуді, що означає життєздатність та розвиток територіальної громади.

Під кроною дуба, обидві сторони щита, розділені течією - Латорицею ще на дві частини.

На темносиньому полі щита зображення зірки та купола храму «Всіх святих» золотистого кольору, яка уособлює історичну минувшину і символізує глибокі християнські корені мешканців громади. Зірка символізує представників реформатської віри, а купола храму – представників православної віри, які проживають у с. Демечі.

На світложовтому полі щита у світлі прийдешнього сонця, на верхівці пагорба, сидить балабан, який є символом с. Тисаагтелек, та символізує проживаючих угорців на території села.

Під течією на червоному полі щита зображена рука, який тримає сокиру. Ця емблема є символом с. Чомонин, і відображає зайнятність мешканців села у минулому, який зображений на історичному гербі села Чомонин, з 1844 р.

На зеленому полі щита зображена рука, якій тримає меч. Ця емблема є символом с. Мала Добронь і відображає представників дворянства.

Жовтий колір є символом сонця, миру і достатку.

Червоний колір символізує хоробрість, мужність, любов, а також кров, пролиту в боротьбі.

Зелений колір уособлює собою сільське господарство - одну з основних галузей економіки громади, яким з далекого минулого займалися місцеві жителі та толерантність до всіх народностей та віросповідань.

Синій колір символізує великодушність, чесність, вірність, бездоганність.

7. При відтворенні гербу Великодобронської сільської ради в кольоровому чи графічному зображенні є обов'язковим збереження пропорцій та дотримання правил геральдичної колористики.

8. Зображення герба Великодобронської сільської ради розміщується :

- у адмінбудівлях сільської ради;
- у робочих кабінетах сільського голови та секретаря сільської ради та старост;
- в залі засідань ради та виконкому громади.

9. Зображення герба Великодобронської сільської ради може використовуватися:

- як елемент святкового оформлення населених пунктів під час урочистих церемоній та свят (фестивалі, виставки, т. інше);
- на почесних грамотах, вітальних листах, пам'ятних адресах, важливих історичних документах (угодах про дружбу та співробітництво і т. інше), відзнаках престижу у сфері політики, бізнесу, культури та спорту тощо.

10. Використання символіки територіальної громади Великодобронської сільської ради:

- з комерційною метою на оголошеннях, рекламних заставках, щитах, виробках обов'язково погоджується відповідним рішенням виконавчого комітету сільської ради на підставі угоди з нею.
- з будь-якою метою обов'язково передбачає отримання дозволу сільського голови на використання.

Дозвіл на користування зображення символіки громади передбачає моральну відповідальність користувача за якість товару, на якому він зображений.

Дія цього пункту Положення не поширюється на культурно-освітні та навчальні заклади, юридичні та фізичні особи, що використовують символіку Великодобронської сільської ради з метою національно-патріотичного, гуманістичного виховання молоді та формування національної свідомості громадян.

11. Виключне право на використання місцевої символіки належить сільській раді.

Відповідальність за дотримання вимог щодо його використання покладається на виконком Великодобронської сільської ради.

12. Жителі та гості територіальної громади Великодобронської сільської ради зобов'язані поважати місцеву символіку і несуть відповідальність за ганебне ставлення до неї.

Секретар сільської ради:

Б.А. Яворська



УКРАЇНА

ВЕЛИКОДОБРОНСЬКА СІЛЬСЬКА РАДА
УЖГОРОДСЬКОГО РАЙОНУ ЗАКАРПАТСЬКОЇ ОБЛАСТІ
одинадцята сесія восьмого скликання

проект *проектний*
сельських голів.

Ф.Ф. Надь

РІШЕННЯ

від _____ року № _____
с. В.Добронь

**Про оформлення права комунальної власності на нежитлову будівлю в с.В.Добронь,
вул.Фюрде, 6**

Відповідно до ст.26 ст.29 Закону України "Про місцеве самоврядування в Україні"
сіельська рада вирішила:


1. Оформити право комунальної власності на нежитлову будівлю в с.Велика Добронь, вул.Фюрде, 6 за Великодобронською територіальною громадою в особі Великодобронської сільської ради Ужгородського району Закарпатської області.
2. Право власності на нежитлову будівлю в с.Велика Добронь, вул.Фюрде, 6 зареєструвати згідно чинного законодавства.
3. Контроль за виконання цього рішення покласти на постійну комісію з питань земельних відносин, природокористування, планування території, будівництва, архітектури, охорони пам'яток історичного середовища та благоустрою, з питань комунальної власності, житлово-комунального господарства, енергозбереження та транспорту.

Сільський голова

Ф.Ф. Надь



У К Р А І Н А
ВЕЛИКОДОБРОНСЬКА СІЛЬСЬКА РАДА
УЖГОРОДСЬКОГО РАЙОНУ ЗАКАРПАТСЬКОЇ ОБЛАСТІ
одинадцята сесія восьмого скликання

*Траєкт погоджений
сільським головою*

Ф.Ф.Надь

РІШЕННЯ

від _____ року № _____
с. В.Добронь

**Про розроблення технічної документації із
землеустрою щодо інвентаризації
земельної ділянки в
с.В.Добронь, вул.Фюрде, 6**

Відповідно до ст.26 Закону України "Про місцеве самоврядування в Україні", ст. 12, ст 79.1 Земельного кодексу України, ст.ст. 19,25,35,57 Закону України "Про землеустрій", з метою формування земельної ділянки комунальної власності **сільська рада вирішила:**

1. Розробити технічну документацію із землеустрою щодо інвентаризації земельної ділянки комунальної власності, орієнтовною площею 0,03 га в с.Велика Добронь, вул. Фюрде, 6, Ужгородського району, Закарпатської області.
2. Доручити виконавчому комітету сільської ради замовлення технічної документації із землеустрою у відповідних фізичних чи юридичних осіб, які здійснюють землеустрій.
3. Сформовану внаслідок інвентаризації земель земельну ділянку зареєструвати згідно чинного законодавства.
4. Контроль за виконання цього рішення покласти на постійну комісію з питань земельних відносин, природокористування, планування території, будівництва, архітектури, охорони пам'яток історичного середовища та благоустрою, з питань комунальної власності, житлово-комунального господарства, енергозбереження та транспорту.

Сільський голова

Ф.Ф.Надь



проект

Проект погоджений
сільською радою



Р.Р.Куз

У К Р А І Н А
ВЕЛИКОДОБРОНСЬКА СІЛЬСЬКА РАДА
УЖГОРОДСЬКОГО РАЙОНУ ЗАКАРПАТСЬКОЇ ОБЛАСТІ
одинадцята сесія восьмого скликання

РІШЕННЯ

від _____ року № _____
с. В.Добронь

**Про розроблення Комплексного плану
просторового розвитку території
Великодобронської сільської ради.**

З метою забезпечення сталого розвитку територіальної громади, дотримання принципу збалансованості державних, громадських та приватних інтересів з урахуванням концепції інтегрованого розвитку території громади, відповідно до законів України «Про регулювання містобудівної діяльності» (ст. ст. 16, 16¹, 20, 21), «Про основи містобудування» (ст. 17), «Про землеустрій» (ст.45), Земельного кодексу України, Порядку розроблення, оновлення, внесення змін та затвердження містобудівної документації, затвердженого постановою Кабінету Міністрів України від 01 вересня 2021 року № 926, керуючись статтею 26 Закону України «Про місцеве самоврядування в Україні», ураховуючи висновки та пропозиції постійної комісії з питань земельних відносин, охорони навколишнього середовища, будівництва та благоустрою, сільська рада **в и р і ш и л а**:

1. Надати згоду на розроблення Комплексного плану просторового розвитку території Великодобронської сільської ради Ужгородського району Закарпатської області (далі – Комплексний план).
2. Замовником на розроблення Комплексного плану визначити Великодобронську сільську раду.
3. Затвердити Технічне завдання на розробку Комплексного плану (додається).
4. Визначити в установленому законодавством порядку розробника Комплексного плану та укласти відповідний договір.
5. Виконавчим органам сільської ради (відділам та управлінням) забезпечити проведення заходів, пов'язаних з розробкою проекту Комплексного плану:
 - 5.1. Збір вихідних даних для розроблення проекту Комплексного плану;
 - 5.2. Проведення громадських слухань щодо врахування громадських інтересів під час розроблення проекту Комплексного плану;
 - 5.3. Здійснення стратегічної екологічної оцінки проекту Комплексного плану;
 - 5.4. Попередній розгляд проекту Комплексного плану на засіданні архітектурно – містобудівної ради при управлінні містобудування та архітектури Закарпатської обласної державної адміністрації;

5.5. Узгодження проекту Комплексного плану з органами місцевого самоврядування, що представляють інтереси суміжних територіальних громад, в частині врегулювання питань щодо територій спільних інтересів;

5.6. Подання проекту Комплексного плану експертній організації для проведення експертизи;

5.7. Загальну доступність матеріалів Комплексного плану шляхом його розміщення на офіційному веб-сайті сільської ради.

6. Виконавчому комітету сільської ради визначити:

- строки проведення підготовчих процедур розроблення Комплексного плану;
- персональний склад робочої групи;
- перелік пріоритетів довгострокового розвитку територіальної громади;
- основні заходи щодо сприяння залученню інвестицій, поліпшення умов життєдіяльності та господарської діяльності;
- обмеження використання земель та їх режимоутворюючих об'єктів у межах території територіальної громади.

7. Відділу земельних ресурсів, містобудування та архітектури та житлово-комунального господарства сільської ради при розгляді клопотань від громадян та юридичних осіб щодо надання земельних ділянок у власність та користування, як в межах так і поза межами населених пунктів сільської ради враховувати:

- обмеження укладання договорів оренди земель сільськогосподарського призначення в межах до 7 років, для земель іншого цільового призначення - в межах до 1 року;

- обмеження передачі земельних ділянок у власність громадянам, крім, земель для будівництва та обслуговування житлових будинків та ведення особистого селянського господарства (присадибних ділянок).

8. Звернутися до Закарпатської обласної державної адміністрації щодо надання субвенції з державного бюджету селищному бюджету на розроблення Комплексного плану.

9. Після розробки, узгодження та громадського обговорення проекту Комплексного плану подати на затвердження сільської ради.

10. Координацію роботи щодо виконання цього рішення покласти на заступника сільського голови з питань діяльності виконавчих органів ради Б. Годор, контроль - на постійну комісію сільської ради з питань земельних відносин, охорони навколишнього середовища, будівництва та благоустрою.

Сільський голова

Ф.Надь

Додаток
до рішення сільської ради
від 19 листопада 2021 року

ТЕХНІЧНЕ ЗАВДАННЯ
на розроблення Комплексного плану просторового розвитку території Великодобронської
сільської ради
Ужгородського району Закарпатської області

1.	Вид документації	Комплексний план просторового розвитку території Великодобронської сільської ради Ужгородського району Закарпатської області (Комплексний план)
2.	Назва території розроблення Комплексного плану	Великодобронська сільська рада Ужгородського району Закарпатської області. КОАТУУ - 2124880900
3.	Площа території Великодобронської сільської ради	10 168 га
4.	Назва адміністративного центру, на який розробляється генеральний план, та його орієнтовна проектна площа	с.Велика Добронь проектною площею 1652,5 га
5.	Основні нормативно-правові акти та нормативні документи, що регулюють порядок розроблення Комплексного плану	- Закон України «Про регулювання містобудівної діяльності»; - Закон України «Про внесення змін до деяких законодавчих актів України щодо планування використання земель»; - Закон України «Про Державний земельний кадастр»; - Постанова КМУ від 17 жовтня 2012 року № 1051 «Про затвердження Порядку ведення Державного земельного кадастру»; - Постанова КМУ від 09 червня 2021 року № 632 «Про

		<p>затвердження Порядку визначення формату електронних документів комплексного плану просторового розвитку території територіальної громади, генерального плану населеного пункту, детального плану території»;</p> <p>- Постанова КМУ від 02 червня 2021 року № 654 «Про затвердження Класифікації обмежень у використанні земель, що можуть встановлюватися комплексним планом просторового розвитку території територіальної громади, генеральним планом населеного пункту, детальним планом території»;</p>
6.	Замовник Комплексного плану	Великодобронська сільська рада, код ЄДРПОУ 04349857
7.	Розробник Комплексного плану	Визначається в результаті проведеного конкурсу за рішенням сесії Великодобронської сільської ради
8.	Підстава для розроблення комплексного плану	<p>Договір із фіксованою ціною щодо розробки комплексного плану просторового розвитку території Великодобронської сільської ради.</p> <p>Рішення Великодобронської сільської ради «Про розроблення Комплексного плану просторового розвитку території Великодобронської сільської ради Ужгородського району Закарпатської області»</p>
9.	Термін розроблення комплексного плану території Великодобронської сільської ради	Згідно з календарним планом та укладеним договором
10.	Перелік вихідних даних для розроблення Комплексного плану, що надаються замовником	Відповідно до вимог Проекту постанови Кабінету Міністрів України «Про затвердження Порядку розроблення, оновлення, внесення змін та затвердження містобудівної документації», перелік вихідних даних,

		які надаються замовником повинні міститись в Додатку до даного завдання
11.	Врахування державних та регіональних інтересів при розробленні Комплексного плану	<p>Врахувати об'єкти державних та регіональних інтересів, інформація про які надається Закарпатською обласною державною адміністрацією.</p> <p>Врахувати рішення Генеральної схеми планування території України, Схеми планування території Закарпатської області, Стратегії регіонального розвитку Закарпатської області</p>
12.	Етапи розроблення Комплексного плану	<ul style="list-style-type: none"> - Проведення підготовчих робіт, збір вихідних даних; - створення цифрової картографічної основи для розроблення Комплексного плану (за окремим технічним завданням); -аналіз та узагальнення вихідних даних, характеристика сучасного стану території, формування плану існуючого використання території Великодобронської сільської ради, виконання комплексної оцінки території громади, розроблення прогнозу перспективного соціально-економічного розвитку громади; - врахування державних та регіональних інтересів, проектних рішень чинної містобудівної документації, в тому числі визначення проектних рішень, що передбачається не враховувати, врахування або обґрунтування відхилення пропозицій до розроблення документації, наданих фізичними та юридичними особами; - розроблення проектних рішень Комплексного плану; - виконання розділу «Інженерно-технічні заходи цивільного захисту» (виконується за окремим 12 технічним завданням); - розроблення ландшафтного плану у складі таких робіт: визначення стану компонентів довкілля і природоохоронних територій, особливостей природокористування, відповідних конфліктів та

		<p>ризиків, а також цілей та заходів з розвитку і збереження компонентів довкілля;</p> <ul style="list-style-type: none"> - розроблення проектних рішень генерального плану с. Велика Добронь - адміністративного центру територіальної громади; - розроблення планувальних рішень генеральних планів населених пунктів, перелік яких визначений в п. 14 цього завдання; - розроблення планувальних рішень детальних планів, на яких планується розміщення об'єктів соціальної інфраструктури та інших об'єктів, визначених замовником (у тому числі формування земельних ділянок), зазначених у п. 15 цього завдання; - виконання розділу «Охорона навколишнього природного середовища», що є звітом про стратегічну екологічну оцінку, виконати відповідно до вимог Закону України «Про стратегічну екологічну оцінку» та Методичних рекомендацій із здійснення стратегічної екологічної оцінки документів державного планування, затверджених наказом Мінприроди від 10 серпня 2018 року № 296; - підготовка матеріалів для проведення громадських слухань щодо врахування громадських інтересів з розгляду проєкту, засідання архітектурно-містобудівної ради, процедури стратегічної екологічної оцінки. <p>Формування відомостей для внесення до ДЗК та МБК, оформлення пояснювальних записок та графічних матеріалів, передача документації замовнику;</p> <ul style="list-style-type: none"> - коригування проєкту документації за результатами проведення процедури СЕО, громадського обговорення та розгляду проєкту комплексного плану архітектурно-містобудівною радою
13.	<p>Перелік додаткових розділів та графічних матеріалів (із зазначенням масштабу), додаткові вимоги до змісту окремих</p>	<p>У разі наявності у складі комплексного плану матеріалів з обмеженим доступом (текстових та графічних): матеріали, що містять інформацію з обмеженим</p>

	розділів чи графічних матеріалів (за наявності)	доступом, виготовляються у двох варіантах: для публічного користування та для обмеженого користування; складаються переліки відомостей з обмеженим доступом та зазначаються підстави щодо встановлення обмеження доступу з посиланням на законодавчі акти
14.	Перелік населених пунктів, щодо яких передбачається розроблення планувальних рішень генеральних планів	село Велика Добронь село Мала Добронь село Тисаагтелек село Демечі село Чомонин
15.	Перелік об'єктів та опис територій розроблення детальних планів територій	Провести аналіз та відповідні розрахунки щодо необхідності розширення територій об'єктів соціальної інфраструктури та об'єктів, розміщення яких потребує відчуження земельних ділянок з мотивів суспільної необхідності
16.	Формування земельних ділянок за результатами розроблення планувальних рішень детальних планів території, відомості про які підлягають внесенню до Державного земельного кадастру	Відповідно до планувальних рішень детальних планів території відомості про земельні ділянки підлягають внесенню до Державного земельного кадастру
17.	Внесення до Державного земельного кадастру відомостей про земельні ділянки, сформовані до 2004 року, але відомості про які не внесені до Державного земельного кадастру	До Державного земельного кадастру вносяться відсутні у ньому відомості про земельні ділянки, що були передані до 2004 року
18.	Обмеження у використанні земель (територій), визначені комплексним	У Комплексному плані обмеження у використанні земель визначаються відповідно до Постанови Кабінету

	<p>планом, які підлягають внесенню до Державного земельного кадастру</p>	<p>Міністрів України «Про затвердження Класифікації обмежень у використанні земель, що можуть встановлюватися комплексним планом просторового розвитку території територіальної громади, генеральним планом населеного пункту, детальним планом території».</p> <p>Кількість обмежень буде визначена з урахуванням картографічної основи</p>
<p>19.</p>	<p>Рік реалізації проектних рішень Комплексного плану</p>	<p>Короткостроковий період – 2023 рік (для планувальних рішень детальних планів).</p> <p>Середньостроковий період - 2025 рік</p>
<p>20.</p>	<p>Графічні матеріали Комплексного плану, що будуть надані замовнику</p>	<ul style="list-style-type: none"> - Схема розташування території Великодобронської сільської ради в системі розселення; - збірний план земельних ділянок, наданих та не наданих у власність чи користування, в межах території Великодобронської сільської ради; - ландшафтний план території Великодобронської сільської ради; - план існуючого використання території та Схема існуючих планувальних обмежень території Великодобронської сільської ради (можуть бути в суміщенні в одному кресленні); - проектний план та Схема проектних планувальних обмежень території Великодобронської сільської ради (можуть бути в суміщенні в одному кресленні); - схема транспортної мобільності та інфраструктури території Великодобронської сільської ради; - схема інженерного забезпечення території Великодобронської сільської ради; - схема інженерної підготовки та благоустрою території Великодобронської сільської ради; - схема інженерно-технічних заходів цивільного захисту території Великодобронської сільської ради (за

		<p>окремим завданням);</p> <ul style="list-style-type: none"> - план розподілу земель за категоріями, власниками і користувачами (форма власності, вид речового права); - план розподілу земель за угіддями з відображенням наявних обмежень (обтяжень); - схема землевпорядних заходів перспективного використання земель в межах території Великодобронської сільської ради; - схема земельних ділянок в межах території Великодобронської сільської ради, сформованих за результатами розроблення планувальних рішень детального плану території, відомості про які підлягають внесенню до Державного земельного кадастру та Схема земельних ділянок в межах території Великодобронської сільської ради, право на які посвідчено до 2004 року та відомості про які будуть внесені до Державного земельного кадастру (можуть бути в суміщенні в одному кресленні); - план обмежень у використанні земель в межах території Великодобронської сільської ради, які встановлюються комплексним планом і реєструються у Державному земельному кадастрі; - інші схеми, що деталізують прийняті проектні рішення, якщо Розробник визначить таку необхідність
21.	Вимоги до формування електронного документу Комплексного плану	<p>Геопросторові дані щодо об'єктів комплексного плану створюються із застосуванням геоінформаційного програмного забезпечення у формі бази геоданих та оформлюються як графічні матеріали документації у вигляді цифрових карт та векторних зображень.</p> <p>Електронний документ має відповідати вимогам постанови Кабінету Міністрів України від 09.06.2021 №632 «Про затвердження Порядку визначення формату електронних документів комплексного плану просторового розвитку території територіальної громади, генерального плану населеного</p>

		<p>пункту, детального плану території».</p> <p>Геопросторові дані комплексного плану вносяться до бази геоданих Державного земельного та містобудівного кадастру у відповідності до вимог чинного законодавства.</p>
22.	Кількість примірників графічних та текстових матеріалів, що передаються замовнику в результаті розробки Комплексного плану	Текстові та графічні матеріали проектної документації (друкований та цифровий вигляд) передаються замовнику в 10 примірниках
23.	Формат передачі даних замовнику за результатами розроблення Комплексного плану	<p>Графічні матеріали:</p> <ul style="list-style-type: none"> - у векторному вигляді в файловій базі даних у форматі *.gdb, з документами карт (креслення) у форматі .mxd; - набір відомостей, які відповідно до законодавства підлягають внесенню до Державного земельного кадастру, у форматі *.XML згідно з вимогами Постанови Кабінету Міністрів України від 17.10.2012 №1051; - копії документів карт (креслень) у форматі *.PDF. <p>Текстові матеріали:</p> <p>у вигляді документів у форматі *.PDF</p>
24.	Додаткові вимоги	<p>Враховати:</p> <p>планувальні рішення, що містяться в раніше затвердженій містобудівній документації;</p> <p>чинну та затверджену Стратегію регіонального розвитку Закарпатської області;</p> <p><i>Операційна ціль 1.</i> Розвиток агропідприємництва у громаді.</p> <p><i>Операційна ціль 2.</i> Будівництво нової сучасної соціальної інфраструктури.</p> <p><i>Операційна ціль 3.</i> Нові робочі місця для молоді завдяки створеному бізнес-інкубатору та центру спільного доступу до технологічного обладнання, залучення</p>

інвестицій у нові об'єкти (транспортно-логістичні комплекси, переробні виробництва, сферу послуг і рекреаційне господарство).

Операційна ціль 4. Модернізація систем водопостачання та водовідведення в усіх населених пунктах громади, модернізація транспортної інфраструктури (будівництво нових доріг).

Операційна ціль 5. Розробка та впровадження інтегрованої системи поводження з твердими побутовими відходами.

Операційна ціль 6. Запровадження сучасних геоінформаційних технологій у просторове планування, розробка та поширення правил благоустрою.

Операційна ціль 7. Створення комфортних зон відпочинку на запланованій набережній річки Гатрац та очистка річки.

8. Операційна ціль 8. Запровадження системи якісних первинних медичних послуг в усіх населених пунктах громади.

Індикатори розвитку території:

Обсяг залучених інвестицій у сферу агропереробки. Обсяг податкових надходжень від аграріїв і переробників. Обсяги локалізованої переробки аграрної продукції.

Виготовлений новий генеральний план

с. Велика Добронь з урахуванням розвитку територій житлової забудови. Розроблено комплексний план розвитку території Великодобронської сільської ради.

Створений бізнес-інкубатор. Створений Центр спільного доступу до технологічного обладнання.

Розроблений План покращення послуг із водопостачання та водовідведення, транспортної інфраструктури. Довжина модернізованих водогонів та систем водовідведення, км. Довжина збудованих водогонів та систем водовідведення, км. Довжина збудованих доріг, км.

План покращення послуг із поводження з твердими

побутовими відходами.

Розроблено нові Генеральні плани населених пунктів.

Кількість проведених інформаційних зустрічей з мешканцями громади, збільшення постів на інформаційних ресурсах громади тощо.


Розроблені проекти зон відпочинку та очищення річки Гатрац.

Розроблений План покращення медичних послуг.



У К Р А І Н А
ВЕЛИКОДОБРОНСЬКА СІЛЬСЬКА РАДА
УЖГОРОДСЬКОГО РАЙОНУ ЗАКАРПАТСЬКОЇ ОБЛАСТІ
одинадцята сесія восьмого скликання

проект погодження
сільським головою


Ф. Ф. Надь

РІШЕННЯ

від _____ року № _____
с. В.Добронь

**Про затвердження технічної документації
із землеустрою щодо інвентаризації земель
в с.Мала Добронь**

Відповідно до ст. 26 Закону України "Про місцеве самоврядування в Україні", ст.ст. 12, 83, 186 Земельного кодексу України, враховуючи ст.ст. 19, 22, 35, 57 Закону України "Про землеустрій", Закону України "Про державний земельний кадастр", Постанови Кабінету Міністрів України "Про затвердження Порядку проведення інвентаризації земель та визнання такими, що втратили чинність, деяких постанов Кабінету Міністрів України" від 5 червня 2019 р. № 476, Постанови Кабінету Міністрів України "Про внесення змін до деяких актів Кабінету Міністрів України" від 28.07.2021р. № 821, врахувавши пропозицію постійно діючої комісії з питань земельних відносин, природокористування, планування території, будівництва, архітектури, охорони пам'яток історичного середовища та благоустрою, з питань комунальної власності, житлово-комунального господарства, енергозбереження та транспорту **сільська рада вирішила:**

1. Затвердити технічну документацію із землеустрою щодо інвентаризації земельної ділянки комунальної власності, площею 3,3940 га, кадастровий номер 2124883900:11:014:0180, контур № 334, з цільовим використанням –землі запасу (код згідно КВЦПЗ – 01.17), категорія земель-землі сільськогосподарського призначення, в с.Мала Добронь, Ужгородського району, Закарпатської області.

2. Здійснити державну реєстрацію права комунальної власності земельної ділянки площею 3,3940 га, кадастровий номер 2124883900:11:014:0180, з цільовим використанням – землі запасу (код згідно КВЦПЗ –01.17), у Державному реєстрі речових прав на нерухоме майно.

3. Контроль за виконанням даного рішення покласти на постійну комісію з питань земельних відносин, природокористування, планування території, будівництва, архітектури, охорони пам'яток історичного середовища та благоустрою, з питань комунальної власності, житлово-комунального господарства, енергозбереження та транспорту.

Сільський голова

Ф.Ф.Надь



У К Р А І Н А
ВЕЛИКОДОБРОНСЬКА СІЛЬСЬКА РАДА
УЖГОРОДСЬКОГО РАЙОНУ ЗАКАРПАТСЬКОЇ ОБЛАСТІ
одинадцята сесія восьмого скликання

проект *порогів*
сільсь.рад.

Р.Ф.Надь

РІШЕННЯ

від _____ року № _____
с. В. Добронь

Про розроблення технічної документації із землеустрою щодо інвентаризації земель с. Демечі

Відповідно до п.4 ст.26 Закону України "Про місцеве самоврядування в Україні", ст.ст. 12, 79-1 Земельного кодексу України, ст.ст. 19, 25, 35, 57 Закону України "Про землеустрій", з метою формування земельних ділянок комунальної власності, врахувавши пропозицію постійно діючої комісії з питань земельних відносин, природокористування, планування території, будівництва, архітектури, охорони пам'яток історичного середовища та благоустрою, з питань комунальної власності, житлово-комунального господарства, енергозбереження та транспорту, сільська рада вирішила:

1. Розробити технічну документацію із землеустрою щодо інвентаризації земельної ділянки комунальної власності під пасовище, орієнтовною площею 12,00 га за адресою с.Демечі, контур № 942 Великодобронської сільської ради, Ужгородського району, Закарпатської області.
2. Розробити технічну документацію із землеустрою щодо інвентаризації земельної ділянки комунальної власності під пасовище, орієнтовною площею 12,00 га за адресою с.Демечі, контур № 949, 953 Великодобронської сільської ради, Ужгородського району, Закарпатської області
3. Доручити виконавчому комітету Великодобронської сільської ради, в особі сільського голови Надь Ф.Ф., замовити технічну документацію із землеустрою у відповідній проектній організації.
4. Сформовану внаслідок інвентаризації земель земельну ділянку зареєструвати згідно чинного законодавства.
5. Контроль за виконання цього рішення покласти на постійну комісію з питань земельних відносин, природокористування, планування території, будівництва, архітектури, охорони пам'яток історичного середовища та благоустрою, з питань комунальної власності, житлово-комунального господарства, енергозбереження та транспорту.

Сільський голова

Ф.Ф.Надь



У К Р А І Н А
ВЕЛИКОДОБРОНСЬКА СІЛЬСЬКА РАДА
УЖГОРОДСЬКОГО РАЙОНУ ЗАКАРПАТСЬКОЇ ОБЛАСТІ
одинадцята сесія восьмого скликання

проект постанови
сіль. ради

В.Р.Кур

РІШЕННЯ

від _____ року № _____
с. В.Добронь

**Про включення земельної ділянки
до переліку земельних ділянок право
оренди на які виставляється на
земельні торги окремими лотами**

Керуючись статтею 26 Закону України "Про місцеве самоврядування в Україні", керуючись статтями 12, 122, 134, 135, 139 Земельного кодексу України, з метою соціально-економічного розвитку територіальної громади Великодобронської сільської ради, раціонального використання земель, врахувавши пропозицію постійно діючої комісії з питань земельних відносин, природокористування, планування території, будівництва, архітектури, охорони пам'яток історичного середовища та благоустрою, з питань комунальної власності, житлово-комунального господарства, енергозбереження та транспорту, **сільська рада вирішила:**

1. Затвердити перелік земельних ділянок, право оренда на які виставляється на земельні торги (аукціони) окремими лотами:

1.1. Землі сільськогосподарського призначення, для ведення особистого селянського господарства (код КВЦПЗ 01.03), орієнтовною площею 1,50 га, місце розташування - с. Тисаагтелек, урочище "Медверекец", Ужгородського району, Закарпатської області.

1.2. Землі сільськогосподарського призначення, для ведення особистого селянського господарства (код КВЦПЗ 01.03), орієнтовною площею 20,00 га, місце розташування - с. Демечі, урочище "Пасовище", Ужгородського району, Закарпатської області.

1.3. Землі промисловості, транспорту, зв'язку, енергетики, оборони та іншого призначення для розміщення та експлуатації основних, підсобних і допоміжних будівель та споруд підприємств переробної, машинобудівної та іншої промисловості (код КВЦПЗ 11.02), площею 3,3561 га, кадастровий номер 2124887001:01:003:0300, місце розташування - с. Тисаагтелек, Ужгородського району, Закарпатської області.

2. Надати дозвіл територіальній громаді Великодобронської сільської ради в особі Великодобронської сільської ради на розробку проекту землеустрою щодо відведення земельної ділянки орієнтовною площею 1,50 га, що розташована у с. Тисаагтелек, урочище "Медверекец" Ужгородського району, Закарпатської області, для ведення особистого селянського господарства (код КВЦПЗ 01.03), з подальшим продажем права оренди на земельних торгах (аукціоні).

3. Надати дозвіл територіальній громаді Великодобронської сільської ради в особі Великодобронської сільської ради на розробку технічної документації щодо інвентаризації земельної ділянки із зміною угідь із пасовищ у ріллю в зв'язку із зменшенням поголів'я великої рогатої худоби орієнтовною площею 20,00 га, що розташована у с. Демечі, урочище "Пасовище" Ужгородського району, Закарпатської області, (код КВЦПЗ 01.03), з подальшим продажем права оренди на земельних торгах (аукціоні).

Уповноважити Великодобронського сільського голову укласти договір на виконання робіт про підготовку лоту для продажу права оренди на земельних торгах (аукціоні) з виконавцем земельних торгів за рахунок коштів, що сплачуються переможцем аукціону.

4. Виконавцю робіт з підготовки лоту до проведення земельних торгів у формі аукціону щодо продажу права на земельну ділянку забезпечити в установленому порядку погодження проекту землеустрою щодо відведення земельної ділянки відповідно до вимог чинного законодавства.

5. Контроль за виконанням даного рішення покласти на голову постійної комісії з питань земельних відносин, природокористування, планування території, будівництва, архітектури, охорони пам'яток історичного середовища та благоустрою, з питань комунальної власності, житлово-комунального господарства, енергозбереження та транспорту Вароді Б.Б.

Сільський голова

Ф.Ф. Надь



У К Р А Ї Н А
ВЕЛИКОДОБРОНСЬКА СІЛЬСЬКА РАДА
УЖГОРОДСЬКОГО РАЙОНУ ЗАКАРПАТСЬКОЇ ОБЛАСТІ
одинадцята сесія восьмого скликання

проект

с. В. Добронь

Ф.Ф.Надь
Ф.Ф.Надь

РІШЕННЯ

від _____ року № _____
с. В. Добронь

Про розроблення технічної документації із землеустрою щодо інвентаризації земель

Відповідно до п.4 ст.26 Закону України "Про місцеве самоврядування в Україні", ст.ст. 12, 79-1 Земельного кодексу України, ст.ст. 19, 25, 35, 57 Закону України "Про землеустрій", з метою формування земельних ділянок комунальної власності, врахувавши пропозицію постійно діючої комісії з питань земельних відносин, природокористування, планування території, будівництва, архітектури, охорони пам'яток історичного середовища та благоустрою, з питань комунальної власності, житлово-комунального господарства, енергозбереження та транспорту, сільська рада вирішила:

1. Розробити технічну документацію із землеустрою щодо інвентаризації земельної ділянки під закладом освіти, орієнтовною площею 0,38 га, із земель комунальної власності громадської забудови(код КВЦПЗ 03.02) за адресою с. Мала Добронь, вул. Кошута, 1, Великодобронської сільської ради, Ужгородського району, Закарпатської області.
2. Доручити виконавчому комітету Великодобронської сільської ради, в особі сільського голови Надь Ф.Ф., замовити технічну документацію із землеустрою у відповідній проектній організації.
3. Сформовану внаслідок інвентаризації земель земельну ділянку зареєструвати згідно чинного законодавства.
4. Контроль за виконання цього рішення покласти на постійну комісію з питань земельних відносин, природокористування, планування території, будівництва, архітектури, охорони пам'яток історичного середовища та благоустрою, з питань комунальної власності, житлово-комунального господарства, енергозбереження та транспорту.

Сільський голова

Ф.Ф.Надь



У К Р А І Н А
ВЕЛИКОДОБРОНСЬКА СІЛЬСЬКА РАДА
УЖГОРОДСЬКОГО РАЙОНУ ЗАКАРПАТСЬКОЇ ОБЛАСТІ
одинадцята сесія восьмого скликання

проект *позова*
сільсь. рада

[Signature]
Ф.Г. Каз

РІШЕННЯ

від _____ року № _____
с. В.Добронь

Про затвердження технічної документації
із землеустрою щодо встановлення/відновлення/
меж в натурі земельної ділянки та передачу
у власність.

Відповідно до ст.26, ст.34 Закону України «Про місцеве самоврядування в Україні», ст. ст. 12, 40, 81, 118, 120,121, 125, 186, Перехідних положень Земельного кодексу України, Прикінцеві та Перехідні положення Закону України " Про Державний земельний кадастр" розглянувши технічну документацію із землеустрою щодо встановлення меж земельної ділянки гр. Келемен В.Б., Годор І.Д., Надь Л., Шандор Т.Ч. ,Біров Б.Б., мешканців с. Чомонин, врахувавши пропозицію постійно діючої комісії з питань земельних відносин, природокористування, планування території, будівництва, архітектури, охорони пам'яток історичного середовища та благоустрою, з питань комунальної власності, житлово-комунального господарства, енергозбереження та транспорту **сільська рада вирішила:**

1. Затвердити технічну документацію із землеустрою щодо встановлення (відновлення) меж земельної ділянки в натурі гр. Келемен Василя Балажовича, мешканця с.Чомонин, вул.Миру, буд. № 245, для будівництва та обслуговування житлового будинку, господарських будівель і споруд площею 0,2053 га, кадастровий номер 2122787800:10:104:0086, яка розташована в с. Чомонин, вул.Миру, 245.

2. Затвердити технічну документацію із землеустрою щодо встановлення (відновлення) меж земельної ділянки в натурі гр. Годор Ірин Дюлівні, мешканки с.Чомонин, вул.Широка, буд. №48, для будівництва та обслуговування житлового будинку, господарських будівель і споруд площею 0,2108 га, кадастровий номер 2122787800:10:104:0085, яка розташована в с. Чомонин, вул.Широка, 48.

3. Затвердити технічну документацію із землеустрою щодо встановлення (відновлення) меж земельної ділянки в натурі гр. Надь Ласло, мешканця с.Чомонин, вул.Миру, буд. № 206, для будівництва та обслуговування житлового будинку, господарських будівель і споруд площею 0,2477 га, кадастровий номер 2122787800:10:103:0236, яка розташована в с. Чомонин, вул.Широка, 37.

4. Затвердити технічну документацію із землеустрою щодо встановлення (відновлення) меж земельної ділянки в натурі гр. Шандор Тібора Чабовича, мешканця с.Чомонин, вул.Широка, буд. № 50, для будівництва та обслуговування житлового будинку, господарських будівель і споруд площею 0,2079 га, кадастровий номер 2122787800:10:104:0084, яка розташована в с. Чомонин, вул.Широка, 50.

5. Затвердити технічну документацію із землеустрою щодо встановлення (відновлення) меж земельної ділянки в натурі гр. Біров Балаж Балажовича, мешканця

с.Чомонин, вул.Широка, буд. № 52, для будівництва та обслуговування житлового будинку, господарських будівель і споруд площею 0,2093 га, кадастровий номер 2122787800:10:104:0088, яка розташована в с. Чомонин, вул.Широка, 52.

6. Передати гр. Келемен Василю Балажовичу, мешканцю с.Чомонин, вул.Миру, буд. № 245 у власність земельну ділянку для будівництва та обслуговування житлового будинку, господарських будівель і споруд площею 0,2053 га, кадастровий номер 2122787800:10:104:0086, яка розташована в с. Чомонин, вул.Миру, 245.

7. Передати гр. Годор Ірин Дюлівні, мешканці с.Чомонин, вул.Широка, буд. № 48 у власність земельну ділянку для будівництва та обслуговування житлового будинку, господарських будівель і споруд площею 0,2108 га, кадастровий номер 2122787800:10:104:0085, яка розташована в с. Чомонин, вул.Миру, 48.

8. Передати гр. Надь Ласло, мешканцю с.Чомонин, вул.Миру, буд. № 206 у власність земельну ділянку для будівництва та обслуговування житлового будинку, господарських будівель і споруд площею 0,2477 га, кадастровий номер 2122787800:10:103:0236, яка розташована в с. Чомонин, вул. Широка, 37.

9. Передати гр. Шандор Тібору Чабовичу, мешканцю с.Чомонин, вул.Широка, буд. № 50 у власність земельну ділянку для будівництва та обслуговування житлового будинку, господарських будівель і споруд площею 0,2079 га, кадастровий номер 2122787800:10:104:0084, яка розташована в с. Чомонин, вул.Широка, 50.

10. Передати гр. Біров Балаж Балажовичу, мешканцю с.Чомонин, вул.Широка, буд. № 52 у власність земельну ділянку для будівництва та обслуговування житлового будинку, господарських будівель і споруд площею 0,2093 га, кадастровий номер 2122787800:10:104:0088, яка розташована в с. Чомонин, вул.Широка, 52.


11.Контроль за виконання цього рішення покласти на постійну комісію з питань земельних відносин, природокористування, планування території, будівництва, архітектури, охорони пам'яток історичного середовища та благоустрою, з питань комунальної власності, житлово-комунального господарства, енергозбереження та транспорту.

Сільський голова

Ф.Ф.Надь



У К Р А І Н А
ВЕЛИКОДОБРОНСЬКА СІЛЬСЬКА РАДА
УЖГОРОДСЬКОГО РАЙОНУ ЗАКАРПАТСЬКОЇ ОБЛАСТІ
одинадцята сесія восьмого скликання

проект
позовний
сільський
голова

Ф.Ф.Надь

РІШЕННЯ

від _____ року № _____
с. В.Добронь

**Про затвердження технічної документації
із землеустрою щодо встановлення/відновлення/
меж в натурі земельної ділянки
гр. Копілець В.В.**

Відповідно до ст.26 Закону України «Про місцеве самоврядування в Україні», ст. ст. 12, 118, 120,121, 125, Перехідних положень Земельного кодексу України, розглянувши технічну документацію із землеустрою щодо встановлення меж земельної ділянки гр. Копілець Віктор Вікторович, мешканцю с. Велика Добронь, вул. Ракоці, буд. № 36, врахувавши пропозицію постійно діючої комісії з питань земельних відносин, природокористування, планування території, будівництва, архітектури, охорони пам'яток історичного середовища та благоустрою, з питань комунальної власності, житлово-комунального господарства, енергозбереження та транспорту, сільська рада вирішила:

1. Затвердити технічну документацію із землеустрою щодо встановлення (відновлення) меж земельної ділянки в натурі гр. Копілець Віктор Вікторович площею 0,2484 га, кадастровий номер 2124883900:11:012:0148, для будівництва та обслуговування житлового будинку, господарських будівель та споруд в с. Мала Добронь, вул. Миру, буд. № 78.

2. Передати гр. Копілець Віктор Вікторович, мешканцю с. Велика Добронь, вул. Ракоці, буд. № 36 у власність земельну ділянку площею 0,2484 га, кадастровий номер 2124883900:11:012:0148, для будівництва та обслуговування житлового будинку, господарських будівель та споруд в с. Мала Добронь, вул. Миру, буд. № 78.


3. Контроль за виконання цього рішення покласти на постійну комісію з питань земельних відносин, природокористування, планування території, будівництва, архітектури, охорони пам'яток історичного середовища та благоустрою, з питань комунальної власності, житлово-комунального господарства, енергозбереження та транспорту.

Сільський голова

Ф.Ф.Надь



У К Р А Ї Н А
ВЕЛИКОДОБРОНСЬКА СІЛЬСЬКА РАДА
УЖГОРОДСЬКОГО РАЙОНУ ЗАКАРПАТСЬКОЇ ОБЛАСТІ
одинадцята сесія восьмого скликання

проект
позитивний
схвалений

Ф.Ф.Надь

РІШЕННЯ

від _____ року № _____
с. В.Добронь

**Про затвердження технічної документації
із землеустрою щодо встановлення/відновлення/
меж в натурі земельної ділянки
гр. Курмаї С. В.**

Відповідно до ст.26 Закону України «Про місцеве самоврядування в Україні», ст. ст. 12, 118, 120,121, 125, Перехідних положень Земельного кодексу України, розглянувши технічну документацію із землеустрою щодо встановлення меж земельної ділянки гр. Курмаї Сільвії Василівні, мешканці м. Берегово, вул. Мачолівська, буд. № 14, врахувавши пропозицію постійно діючої комісії з питань земельних відносин, природокористування, планування території, будівництва, архітектури, охорони пам'яток історичного середовища та благоустрою, з питань комунальної власності, житлово-комунального господарства, енергозбереження та транспорту, сільська рада вирішила:

1. Затвердити технічну документацію із землеустрою щодо встановлення (відновлення) меж земельної ділянки в натурі гр. Курмаї Сільвії Василівні площею 0,1978 га, кадастровий номер 2124880900:11:013:0061, для будівництва та обслуговування житлового будинку, господарських будівель та споруд в с. Велика Добронь, вул. Чонгорська, буд. № 33.

2. Передати гр. Курмаї Сільвії Василівні, мешканці м. Берегово, вул. Мачолівська, буд. № 14 у власність земельну ділянку площею 0,1978 га, кадастровий номер 2124880900:11:013:0061, для будівництва та обслуговування житлового будинку, господарських будівель та споруд в с. Велика Добронь, вул. Чонгорська, буд. № 33.


3. Контроль за виконання цього рішення покласти на постійну комісію з питань земельних відносин, природокористування, планування території, будівництва, архітектури, охорони пам'яток історичного середовища та благоустрою, з питань комунальної власності, житлово-комунального господарства, енергозбереження та транспорту.

Сільський голова

Ф.Ф.Надь



У К Р А І Н А
ВЕЛИКОДОБРОНСЬКА СІЛЬСЬКА РАДА
УЖГОРОДСЬКОГО РАЙОНУ ЗАКАРПАТСЬКОЇ ОБЛАСТІ
одинадцята сесія восьмого скликання

проект
погоджений
сільським головою

Ф.Ф.Надь

РІШЕННЯ

від _____ року № _____
с. В.Добронь

**Про затвердження технічної документації
із землеустрою щодо встановлення/відновлення/
меж в натурі земельної ділянки
гр. Катона І.А.**

Відповідно до ст.26 Закону України «Про місцеве самоврядування в Україні», ст. ст. 12, 118, 120,121, 125, Перехідних положень Земельного кодексу України, розглянувши технічні документації із землеустрою щодо встановлення меж земельної ділянки гр. Катона Іван Андрашович, мешканцю с. Велика Добронь, вул. Надьтемете, буд. № 22, врахувавши пропозицію постійно діючої комісії з питань земельних відносин, природокористування, планування території, будівництва, архітектури, охорони пам'яток історичного середовища та благоустрою, з питань комунальної власності, житлово-комунального господарства, енергозбереження та транспорту, сільська рада вирішила:

1. Затвердити технічні документації із землеустрою щодо встановлення (відновлення) меж земельної ділянки в натурі для ведення особисто селянського господарства гр. Катона Іван Андрашович, мешканцю с. Велика Добронь, вул. Надьтемете, буд. 22:
 - площею 0,0900 га, кадастровий номер 2124880900:11:014:0127, урочище «Роттаг»,
 - площею 0,2789 га, кадастровий номер 2124880900:11:014:0126, урочище «Пустарекес».
2. Передати гр. Катона Іван Андрашович, мешканцю с. Велика Добронь, вул. Надьтемете, буд. 22, земельні ділянки для ведення особисто селянського господарства у власність:
 - площею 0,0900 га, кадастровий номер 2124880900:11:014:0127, урочище «Роттаг»,
 - площею 0,2789 га, кадастровий номер 2124880900:11:014:0126, урочище «Пустарекес».
3. Контроль за виконання цього рішення покласти на постійну комісію з питань земельних відносин, природокористування, планування території, будівництва, архітектури, охорони пам'яток історичного середовища та благоустрою, з питань комунальної власності, житлово-комунального господарства, енергозбереження та транспорту.

Сільський голова


Ф.Ф.Надь

Проект використовується
власником



У К Р А І Н А
ВЕЛИКОДОБРОНСЬКА СІЛЬСЬКА РАДА
УЖГОРОДСЬКОГО РАЙОНУ ЗАКАРПАТСЬКОЇ ОБЛАСТІ
одинадцята сесія восьмого скликання

проект


Ф.Ф.Надь

РІШЕННЯ

від _____ року № _____
с. В.Добронь

**Про надання дозволу на розробку
проекту землеустрою щодо відведення
земельної ділянки для ведення особистого
селянського господарства у власність**

Відповідно до ст.26 ст.33 Закону України «Про місцеве самоврядування в Україні», ст. ст. 12, 22, 33, 116, 118, 121, 122, 123, 134 Земельного Кодексу України, розглянувши заяву гр. Фаркаш Е.В, мешканки с.М.Добронь, врахувавши пропозицію постійно діючої комісії з питань земельних відносин, природокористування, планування території, будівництва, архітектури, охорони пам'яток історичного середовища та благоустрою, з питань комунальної власності, житлово-комунального господарства, енергозбереження та транспорту **сільська рада вирішила:**

1. Надати дозвіл на розробку проекту землеустрою щодо відведення земельної ділянки, орієнтовною площею 0,27 га, для ведення особистого селянського господарства, яка розташована в с.Велика Добронь, урочище " Бірорекес" у власність Фаркаш Еріка Василівна, мешканці с.Мала Добронь, вул. Нова, буд. № 1.

2. Контроль за виконання цього рішення покласти на постійну комісію з питань земельних відносин, природокористування, планування території, будівництва, архітектури, охорони пам'яток історичного середовища та благоустрою, з питань комунальної власності, житлово-комунального господарства, енергозбереження та транспорту.

Сільський голова

Ф.Ф.Надь



У К Р А Ї Н А
ВЕЛИКОДОБРОНСЬКА СІЛЬСЬКА РАДА
УЖГОРОДСЬКОГО РАЙОНУ ЗАКАРПАТСЬКОЇ ОБЛАСТІ
одинадцята сесія восьмого скликання

проект господарств
сіельської сільською


Ф.Ф.Надь

РІШЕННЯ

від _____ року № _____
с. В.Добронь

**Про надання дозволу на розробку
проекту землеустрою щодо відведення
земельної ділянки для ведення особистого
селянського господарства у власність**

Відповідно до ст.26 ст.33 Закону України «Про місцеве самоврядування в Україні», ст. ст. 12, 22, 33, 116, 118, 121, 122, 123, 134 Земельного Кодексу України, розглянувши заяву гр. Ковач З.Б., мешканки с.Чомонин, врахувавши пропозицію постійно діючої комісії з питань земельних відносин, природокористування, планування території, будівництва, архітектури, охорони пам'яток історичного середовища та благоустрою, з питань комунальної власності, житлово-комунального господарства, енергозбереження та транспорту **сіельська рада вирішила:**

1. Надати дозвіл на розробку проекту землеустрою щодо відведення земельних ділянок для ведення особистого селянського господарства у власність Ковач Зіта Бейлівна, мешканці с.Чомонин, вул.Широка, буд. № 57 у власність:

- орієнтовною площею 0,4592 га, яка розташована в с. Чомонин, в урочищі "Йорошгаз";
- орієнтовною площею 0,4458 га, яка розташована в с. Чомонин, в урочищі "Йорошгаз".

2. Контроль за виконання цього рішення покласти на постійну комісію з питань земельних відносин, природокористування, планування території, будівництва, архітектури, охорони пам'яток історичного середовища та благоустрою, з питань комунальної власності, житлово-комунального господарства, енергозбереження та транспорту.

Сіельський голова

Ф.Ф.Надь



У К Р А Ї Н А
ВЕЛИКОДОБРОНСЬКА СІЛЬСЬКА РАДА
УЖГОРОДСЬКОГО РАЙОНУ ЗАКАРПАТСЬКОЇ ОБЛАСТІ
одинадцята сесія восьмого скликання

проект
погоджений
сільським головою

P. P. Nagy

РІШЕННЯ

від _____ року № _____
с. В.Добронь

**Про затвердження проектів землеустрою
щодо відведення земельних ділянок для
ведення особистого селянського
господарства у власність**

Відповідно до ст.26 ст.33 Закону України «Про місцеве самоврядування в Україні», ст. ст. 12, 33, 79-1, 116, 118, 121, 122, 186 Земельного кодексу України, розглянувши заяви мешканців с. Чомонин громадян. Марці К.З., Годор К.Г., Томаші Б.-Н.Л., врахувавши пропозицію постійно діючої комісії з питань земельних відносин, природокористування, планування території, будівництва, архітектури, охорони пам'яток історичного середовища та благоустрою, з питань комунальної власності, житлово-комунального господарства, енергозбереження та транспорту, **сільська рада вирішила:**

1. Затвердити проекти землеустрою щодо відводу земельних ділянок у власність для ведення особисто селянського господарства:

- Марці Крістіан Золтанович, мешканцю с. Чомонин, вул. Роз, буд.№ 15, площею 1,0000 га, кадастровий номер 2122787800:10:101:0191, урочище "Ейгеролйо";
- Годор Катерина Габриєлівна, мешканці с. Чомонин, вул. Роз, буд. № 69, площею 0,4000 га, кадастровий номер 2122787800:10:103:0145, урочище "Хосу";
- Томаші Барбара-Наталія Ласлівна, мешканці с. Чомонин, вул. Головна, буд.№ 216, площею 1,0000 га, кадастровий номер 2122787800:10:103:0235, урочище "Гілістов";

2. Передати земельні ділянки для ведення особистого селянського господарства у власність:

- Марці Крістіан Золтанович, мешканцю с. Чомонин, вул. Роз, буд.№ 15, площею 1,0000 га, кадастровий номер 2122787800:10:101:0191, урочище "Ейгеролйо";
- Годор Катерина Габриєлівна, мешканці с. Чомонин, вул. Роз, буд. № 69, площею 0,4000 га, кадастровий номер 2122787800:10:103:0145, урочище "Хосу";
- Томаші Барбара-Наталія Ласлівна, мешканці с. Чомонин, вул. Головна, буд.№ 216, площею 1,0000 га, кадастровий номер 2122787800:10:103:0235, урочище "Гілістов";

3. Контроль за виконання цього рішення покласти на постійну комісію з питань земельних відносин, природокористування, планування території, будівництва, архітектури, охорони пам'яток історичного середовища та благоустрою, з питань комунальної власності, житлово-комунального господарства, енергозбереження та транспорту.

Сільський голова

Ф.Ф.Надь



У К Р А Ї Н А
ВЕЛИКОДОБРОНСЬКА СІЛЬСЬКА РАДА
УЖГОРОДСЬКОГО РАЙОНУ ЗАКАРПАТСЬКОЇ ОБЛАСТІ
одинадцята сесія восьмого скликання

проект
розпорядження
сільської ради

P.P. Kozak

РІШЕННЯ

від _____ року № _____
с. В.Добронь

**Про затвердження проектів землеустрою
щодо відведення земельних ділянок для
ведення особистого селянського
господарства у власність**

Відповідно до ст.26 ст.33 Закону України «Про місцеве самоврядування в Україні», ст. ст. 12, 33, 79-1, 116, 118, 121, 122, 186 Земельного кодексу України, розглянувши заяви мешканців с. Мала Добронь громадян, Б. Балог Ф.Ф., Молнар А.М., Фаркаш О.О., Вароді А.А., Мишак Т.О., Галл М.В., Вароді Є.Ф., Сіладі І.О врахувавши пропозицію постійно діючої комісії з питань земельних відносин, природокористування, планування території, будівництва, архітектури, охорони пам'яток історичного середовища та благоустрою, з питань комунальної власності, житлово-комунального господарства, енергозбереження та транспорту, сільська рада

ВИРІШИЛА:

1. Затвердити проекти землеустрою щодо відводу земельних ділянок у власність для ведення особистого селянського господарства:

- Б. Балог Ференц Федорович, мешканцю с. Мала Добронь, вул. Петефі, буд.№ 6, площею 0,4950 га, кадастровий номер 2124883900:11:010:0092, урочище "Балінтлегеле";
- Молнар Аттіла Міклошович, мешканцю с. Мала Добронь, вул. Головна, буд.№94, площею 0,4950 га, кадастровий номер 2124883900:11:010:0091, урочище "Балінтлегеле";
- Фаркаш Олександр Олександрович, мешканцю с. Мала Добронь, вул.Головна, буд.№ 32, площею 0,4950 га, кадастровий номер 2124883900:11:010:0079, урочище "Балінтлегеле";
- Вароді Аттіла Аттілович, мешканцю с. Мала Добронь, вул.Головна, буд.№ 60, площею 0,5000 га, кадастровий номер 2124883900:11:010:0084, урочище "Балінтлегеле";
- Мишак Тамаш Олександрович, мешканцю с. Мала Добронь, вул. Миру, буд. № 144, площею 0,5000 га, кадастровий номер 2124883900:11:010:0093, урочище "Балінтлегеле";
- Галл Марк Васильович, мешканцю с. Мала Добронь, вул. Петефі, буд. № 19, площею 0,3600 га, кадастровий номер 2124883900:11:014:0179, по вулиці Ремец;
- Вароді Єва Федорівна, мешканці с. Мала Добронь, вул. Миру, буд. № 39, площею 0,2869 га, кадастровий номер 2124883900:11:013:0091, по вулиці Ремец;
- Сіладі Іштван Олександрович, мешканцю с. Мала Добронь, вул. Петефі, буд. № 3, площею 0,3000 га, кадастровий номер 2124883900:11:010:0085, урочище "Балінтлегеле", площею 0,1690 га, кадастровий номер 2124883900:11:014:0173, вулиця Ремец;

2. Передати земельні ділянки для ведення особистого селянського господарства у власність:

- Б. Балог Ференц Федорович, мешканцю с. Мала Добронь, вул. Петефі, буд.№ 6, площею 0,4950 га, кадастровий номер 2124883900:11:010:0092, урочище "Балінтлегеле";

- Молнар Аттила Міклошович, мешканцю с. Мала Добронь, вул. Головна, буд.№94, площею 0,4950 га, кадастровий номер 2124883900:11:010:0091, урочище "Балінтлегеле";
- Фаркаш Олександр Олександрович, мешканцю с. Мала Добронь, вул.Головна, буд.№ 32, площею 0,4950 га, кадастровий номер 2124883900:11:010:0079, урочище "Балінтлегеле";
- Вароді Аттила Аттілович, мешканцю с. Мала Добронь, вул.Головна, буд.№ 60, площею 0,5000 га, кадастровий номер 2124883900:11:010:0084, урочище "Балінтлегеле";
- Мишак Тамаш Олександрович, мешканцю с. Мала Добронь, вул. Миру, буд. № 144, площею 0,5000 га, кадастровий номер 2124883900:11:010:0093, урочище "Балінтлегеле";
- Галл Марк Васильович, мешканцю с. Мала Добронь, вул. Петефі, буд. № 19, площею 0,3600 га, кадастровий номер 2124883900:11:014:0179, по вулиці Ремец;
- Вароді Сва Федорівна, мешканці с. Мала Добронь, вул. Миру, буд. № 39, площею 0,2869 га, кадастровий номер 2124883900:11:013:0091, по вулиці Ремец;
- Сіладі Іштван Олександрович, мешканцю с. Мала Добронь, вул. Петефі, буд. № 3, площею 0,3000 га, кадастровий номер 2124883900:11:010:0085, урочище "Балінтлегеле", площею 0,1690 га, кадастровий номер 2124883900:11:014:0173, вулиця Ремец;

3. Контроль за виконання цього рішення покласти на постійну комісію з питань земельних відносин, природокористування, планування території, будівництва, архітектури, охорони пам'яток історичного середовища та благоустрою, з питань комунальної власності, житлово-комунального господарства, енергозбереження та транспорту.

Сільський голова

Ф.Ф.Надь



проект погоджений
сільською радою

У К Р А І Н А
ВЕЛИКОДОБРОНСЬКА СІЛЬСЬКА РАДА
УЖГОРОДСЬКОГО РАЙОНУ ЗАКАРПАТСЬКОЇ ОБЛАСТІ
одинадцята сесія восьмого скликання

РІШЕННЯ

від _____ року № _____
с. В.Добронь

**Про затвердження проекту землеустрою
щодо відведення земельної ділянки для
ведення особистого селянського
господарства Сані-Фері Т.К. у власність**

Відповідно до ст.26 ст.33 Закону України «Про місцеве самоврядування в Україні», ст. ст. 12, 33, 79-1, 116, 118, 121, 122, 186 Земельного кодексу України, розглянувши заяву гр.Сані-Фері Т.К., мешканки с. В.Добронь, врахувавши пропозицію постійно діючої комісії з питань земельних відносин, природокористування, планування території, будівництва, архітектури, охорони пам'яток історичного середовища та благоустрою, з питань комунальної власності, житлово-комунального господарства, енергозбереження та транспорту, **сільська рада вирішила:**

1. Затвердити проект землеустрою щодо відводу земельної ділянки у власність гр. Сані-Фері Тімеа Калманівні, мешканці с. Велика Добронь, вул. Кіраль, буд. № 3, площею 1,0873 га, кадастровий номер 2124880900:11:011:0149, для ведення особистого селянського господарства, яка розташована в урочищі "Сапат".
2. Передати гр. Сані-Фері Тімеа Калманівні, мешканці с. Велика Добронь, вул. Кіраль, буд. № 3, земельну ділянку площею 1,0873 га, кадастровий номер 2124880900:11:011:0149, для ведення особистого селянського господарства, яка розташована в урочищі "За городом" у власність.
3. Контроль за виконанням цього рішення покласти на постійну комісію з питань земельних відносин, природокористування, планування території, будівництва, архітектури, охорони пам'яток історичного середовища та благоустрою, з питань комунальної власності, житлово-комунального господарства, енергозбереження та транспорту.

Сільський голова

Ф.Ф.Надь

Проект погоджений
сільською головою



P. P. Hage



У К Р А І Н А
ВЕЛИКОДОБРОНСЬКА СІЛЬСЬКА РАДА
УЖГОРОДСЬКОГО РАЙОНУ ЗАКАРПАТСЬКОЇ ОБЛАСТІ
одинадцята сесія восьмого скликання

РІШЕННЯ

від _____ року № _____
с. В.Добронь

**Про затвердження звіту з експертно грошової оцінки
земельної ділянки комунальної власності, яка підлягає
продажу у власність на земельних торгах у формі аукціону
та проведення торгів**

Відповідно ст.25, п. 34 ч.1 ст. 26, ст.ст.47,59 Закону України «Про місцеве самоврядування в Україні», ст.ст. 134, 135, 136, 137, 138, 139 Земельного кодексу України з метою сприяння соціально-економічному розвитку села, врахувавши пропозицію постійно діючої комісії з питань фінансів, бюджету, планування соціально – економічного розвитку, інвестицій та міжнародного співробітництва, сільська рада вирішила:

1. Затвердити звіт з експертно грошової оцінки земельної ділянки комунальної власності яка підлягає продажу у власність на земельних торгах у формі аукціону для будівництва та обслуговування будівель закладів торгівлі розташованої на території с.Велика Добронь, вул.Малодобронська, діл.1 Ужгородського району, Закарпатської області, кадастровий номер: 2124880900:11:012:0092, площею-0,0105 га.

2. Затвердити вартість земельної ділянки яка підлягає продажу у власність на земельних торгах у формі аукціону для будівництва та обслуговування будівель закладів торгівлі розташованої на території с.Велика Добронь, вул.Малодобронська, діл.1 Ужгородського району, Закарпатської області, кадастровий номер: 2124880900:11:012:0092, площею - 0,0105 га у сумі 15375,15 грн. (п'ятнадцять тисяч триста сімдесят п'ять грн. 15 коп.) (без урахування ПДВ), в розрахунку на один квадратний метр земельної ділянки – 146,43 грн.

3. Продати вільну від забудови земельну ділянку для будівництва та обслуговування будівель закладів торгівлі розташованої на території с.Велика Добронь, Малодобронська, діл.1 Ужгородського району, Закарпатської області, кадастровий номер: 2124880900:11:012:0092, площею - 0,0105 га прийнявши її стартову ціну 15375,15 грн. (п'ятнадцять тисяч триста сімдесят п'ять грн. 15 коп.) (без урахування ПДВ), в розрахунку на один квадратний метр земельної ділянки – 146,43 грн.

4. Земельні торги провести у формі аукціону через електронну систему Прозоро. продажі уповноважити сільського голову на підписання протоколу земельних торгів та після визначення переможця сільському голові забезпечити укладання договору купівлі-продажу земельної ділянки.

5. Встановити по лоту згідно з додатком 2:

5.1. Стартову ціну лота у розмірі 15375,15 грн. (п'ятнадцять тисяч триста сімдесят п'ять грн. 15 коп.) (без урахування ПДВ), в розрахунку на один квадратний метр земельної ділянки – 146,43 грн.

5.2. Крок земельних торгів у розмірі 5 відсотків стартової ціни земельної ділянки.

5.3. Розмір гарантійного внеску за лотом у розмірі 30 відсотків стартової ціни земельної ділянки.

6. Переможцю земельних торгів забезпечити:
 - 6.1. Відшкодування витрат на підготовку лота до продажу.
 7. Додаткові умови продажу – без права вирубки дерев.
 8. Всі витрати по посвідченню договору купівлі-продажу покладаються на переможця торгів.
 9. Сільському голові після проведення земельних торгів, укласти договір купівлі-продажу на земельну ділянку із переможцем земельних торгів.
 10. Контроль за виконанням даного рішення покласти на постійну комісію з питань фінансів, бюджету, планування соціально – економічного розвитку, інвестицій та міжнародного співробітництва.

Сільський голова

Ф.Ф.Надь

Перелік
земельних ділянок несільськогосподарського призначення комунальної власності, які
виставляються на земельні торги окремими лотами

№ з/п	Місце розташування земельної ділянки	Площа земельної ділянки, га	Кадастровий номер земельної ділянки	Категорія земель	Цільове призначення (вид використання) земельної ділянки	Умови продажу
1	2	3	4	5	6	7
1	с.Велика Добронь, вул.Малодобронська, діл.1 Ужгородського району, Закарпатської області	0,0105	2124880900:11:012:0092	землі житлової та громадської забудови	03.07 (для будівництва та обслуговування будівель закладів торгівлі)	Продаж у власність

Сільський голова

Ф.Ф.Надь

Стартова ціна лота (стартова ціна продажу земельної ділянки), крок торгів

№ п/п	Місце розташування (адреса) земельної ділянки	Площа земельної ділянки, га	Експертна оцінка земельної ділянки, грн	Стартова ціна лота, грн	Крок торгів (5% стартової ціни лота ч.18ст.1373К України)	Розмір гарантійного внеску (30 % стартової ціни лота ч.8 ст.135 ЗК України)
1	2	3	4	5	6	7
1	с.Велика Добронь, вул.Малодобронська, діл.1, Ужгородського району, Закарпатської області	0,0105	15375,15	15375,15	768,75	4612,54
	Сільський голова		Ф.Ф.Надь			

6. Переможцю земельних торгів забезпечити:
 - 6.1. Відшкодування витрат на підготовку лота до продажу.
 7. Додаткові умови продажу – без права вирубки дерев.
 8. Всі витрати по посвідченню договору купівлі-продажу покладаються на переможця торгів.
 9. Сільському голові після проведення земельних торгів, укласти договір купівлі-продажу на земельну ділянку із переможцем земельних торгів.
 10. Контроль за виконанням даного рішення покласти на постійну комісію з питань фінансів, бюджету, планування соціально – економічного розвитку, інвестицій та міжнародного співробітництва.

Сільський голова

Ф.Ф.Надь

Перелік
земельних ділянок несільськогосподарського призначення комунальної власності, які
виставляються на земельні торги окремими лотами

№ з/п	Місце розташування земельної ділянки	Площа земельної ділянки, га	Кадастровий номер земельної ділянки	Категорія земель	Цільове призначення (вид використання) земельної ділянки	Умови продажу
1	2	3	4	5	6	7
1	с. Велика Добронь, вул. Малодобронська, діл. 3 Ужгородського району, Закарпатської області	0,0031	2124880900:11:012:0093	землі житлової та громадської забудови	03.07 (для будівництва та обслуговування будівель закладів торгівлі)	Продаж у власність

Сільський голова

Ф.Ф.Надь

Стартова ціна лота (стартова ціна продажу земельної ділянки), крок торгів

№ п/п	Місце розташування (адреса) земельної ділянки	Площа земельної ділянки, га	Експертна оцінка земельної ділянки, грн	Стартова ціна лота, грн	Крок торгів (5% стартової ціни лота ч.18ст.1373К України)	Розмір гарантійного внеску (30 % стартової ціни лота ч.8 ст.135 ЗК України)
1	2	3	4	5	6	7
1	с.Велика Добронь, вул.Малодобронська, діл. 3, Ужгородського району, Закарпатської області	0,0031	4542,74	4542,74	227,13	1362,82

Сільський голова

Ф.Ф.Надь



У К Р А І Н А
ВЕЛИКОДОБРОНСЬКА СІЛЬСЬКА РАДА
УЖГОРОДСЬКОГО РАЙОНУ ЗАКАРПАТСЬКОЇ ОБЛАСТІ
одинадцята сесія восьмого скликання

Проект погодження
сільським головою

P. P. Nagy

РІШЕННЯ

від _____ року № _____
с. В.Добронь

Про затвердження звіту з експертно грошової оцінки земельної ділянки комунальної власності, яка підлягає продажу у власність на земельних торгах у формі аукціону та проведення торгів

Відповідно ст.25, п. 34 ч.1 ст. 26, ст.ст.47,59 Закону України «Про місцеве самоврядування в Україні», ст.ст. 134, 135, 136, 137, 138, 139 Земельного кодексу України з метою сприяння соціально-економічному розвитку села, врахувавши пропозицію постійно діючої комісії з питань фінансів, бюджету, планування соціально – економічного розвитку, інвестицій та міжнародного співробітництва, сільська рада вирішила:

1. Затвердити звіт з експертно грошової оцінки земельної ділянки комунальної власності яка підлягає продажу у власність на земельних торгах у формі аукціону для будівництва та обслуговування будівель закладів торгівлі розташованої на території с.Велика Добронь, вул.Малодобронська, діл.2 Ужгородського району, Закарпатської області, кадастровий номер: 2124880900:11:012:0094, площею-0,0084 га.

2. Затвердити вартість земельної ділянки яка підлягає продажу у власність на земельних торгах у формі аукціону для будівництва та обслуговування будівель закладів освіти розташованої на території с.Велика Добронь, вул.Малодобронська, діл.2 Ужгородського району, Закарпатської області, кадастровий номер: 2124880900:11:012:0094, площею - 0,0084 га у сумі 12302,64 грн. (дванадцять тисяч триста дві грн. 64 коп.) (без урахування ПДВ), в розрахунку на один квадратний метр земельної ділянки – 146,46 грн.

3. Продати вільну від забудови земельну ділянку для будівництва та обслуговування будівель закладів торгівлі розташованої на території с.Велика Добронь, Малодобронська, діл.2 Ужгородського району, Закарпатської області, кадастровий номер: 2124880900:11:012:0094, площею - 0,0084 га прийнявши її стартову ціну 12302,64 грн. (дванадцять тисяч триста дві грн. 64 коп.) (без урахування ПДВ), в розрахунку на один квадратний метр земельної ділянки – 146,46 грн.

4. Земельні торги провести у формі аукціону через електронну систему Прозоро. продажі уповноважити сільського голову на підписання протоколу земельних торгів та після визначення переможця сільському голові забезпечити укладання договору купівлі-продажу земельної ділянки.

5. Встановити по лоту згідно з додатком 2:

5.1. Стартову ціну лота у розмірі 12302,64 грн. (дванадцять тисяч триста дві грн. 64 коп.) (без урахування ПДВ), в розрахунку на один квадратний метр земельної ділянки – 146,46 грн.

5.2. Крок земельних торгів у розмірі 5 відсотків стартової ціни земельної ділянки.

5.3. Розмір гарантійного внеску за лотом у розмірі 30 відсотків стартової ціни земельної ділянки.

6. Переможцю земельних торгів забезпечити:
 - 6.1. Відшкодування витрат на підготовку лота до продажу.
 7. Додаткові умови продажу – без права вирубки дерев.
 8. Всі витрати по посвідченню договору купівлі-продажу покладаються на переможця торгів.
 9. Сільському голові після проведення земельних торгів, укласти договір купівлі-продажу на земельну ділянку із переможцем земельних торгів.
 10. Контроль за виконанням даного рішення покласти на постійну комісію з питань фінансів, бюджету, планування соціально – економічного розвитку, інвестицій та міжнародного співробітництва.

Сільський голова

Ф.Ф.Надь

Стартова ціна лота (стартова ціна продажу земельної ділянки), крок торгів

№ п/п	Місце розташування (адреса) земельної ділянки	Площа земельної ділянки, га	Експертна оцінка земельної ділянки, грн	Стартова ціна лота, грн	Крок торгів (5% стартової ціни лота ч.18ст.1373К України)	Розмір гарантійного внеску (30 % стартової ціни лота ч.8 ст.135 ЗК України)
1	2	3	4	5	6	7
1	с.Велика Добронь, вул.Малодобронська, діл. 2 Ужгородського району, Закарпатської області	0,0084	12302,64	12302,64	615,13	3690,79

Сільський голова

Ф.Ф.Надь

Перелік
земельних ділянок несільськогосподарського призначення комунальної власності, які
виставляються на земельні торги окремими лотами

№ з/п	Місце розташування земельної ділянки	Площа земельної ділянки, га	Кадастровий номер земельної ділянки	Категорія земель	Цільове призначення (вид використання) земельної ділянки	Умови продажу
1	2	3	4	5	6	7
1	с.Велика Добронь, вул.Малодобронська, діл.2 Ужгородського району, Закарпатської області	0,0084	2124880900:11:012:0094	землі житлової та громадської забудови	03.07 (для будівництва та обслуговування будівель закладів торгівлі)	Продаж у власність

Сільський голова

Ф.Ф.Надь



проект погодження
сільської ради

Ф.Ф.Надь

У К Р А Ї Н А
ВЕЛИКОДОБРОНСЬКА СІЛЬСЬКА РАДА
УЖГОРОДСЬКОГО РАЙОНУ ЗАКАРПАТСЬКОЇ ОБЛАСТІ
одинадцята сесія восьмого скликання

РІШЕННЯ

від _____ року № _____
с. В.Добронь

**Про затвердження проекту землеустрою
щодо зміни цільового призначення
земельної ділянки**

Відповідно до ст.ст. 12, 116, 118, 121, 186 Земельного кодексу України, ст.ст. 30, 55 Закону України «Про землеустрій», ст. 24 Закону України «Про державний земельний кадастр», враховуючи висновки постійної комісії Великодобронської сільської ради з питань земельних відносин, природокористування, планування території, будівництва, архітектури, охорони пам'яток, історичного середовища та благоустрою; з питань комунальної власності, житлово-комунального господарства, енергозбереження та транспорту керуючись п. 34 ст. 26 Закону України «Про місцеве самоврядування в Україні», сільська рада **вирішила:**

1. Затвердити проект землеустрою щодо відведення Великодобронській сільській раді Закарпатської області земельної ділянки комунальної власності цільове призначення якої змінюється із земель для будівництва та обслуговування будівель закладів освіти(Код КВЦПЗ – 03.02) площею 0,047га, кадастровий номер 2124880900:11:012:0088, на землі будівництва та обслуговування паркінгів та стоянок на землях житлової та громадської забудови (Код КВЦПЗ – 02.09), яка розташована по вулиці Шкільна, в с.Велика Добронь Ужгородського району Закарпатської області.

2. Затвердити проект землеустрою щодо відведення Великодобронській сільській раді Закарпатської області земельної ділянки комунальної власності цільове призначення якої змінюється із земель для будівництва та обслуговування будівель закладів освіти(Код КВЦПЗ – 03.02) площею 0,025га, кадастровий номер 2124880900:11:012:0089, на землі будівництва та обслуговування паркінгів та стоянок на землях житлової та громадської забудови (Код КВЦПЗ – 02.09), яка розташована по вулиці Шкільна, в с.Велика Добронь Ужгородського району Закарпатської області.

3. Контроль за виконанням рішення покласти на постійну комісію з питань земельних відносин, природокористування, планування території, будівництва, архітектури, охорони пам'яток, історичного середовища та благоустрою; з питань комунальної власності, житлово-комунального господарства, енергозбереження та транспорту.

Сільський голова

Ф.Ф.Надь



УКРАЇНА

Великодобронська сільська рада
Ужгородського району Закарпатської області
Одинадцята позачергова сесія VIII скликання

Р І Ш Е Н Н Я

від 19 листопада 2021 року
с. Велика Добронь

№

**Про списання залишків коштів сільського
бюджету, заблокованих на рахунках АК АПБ „Україна”**

Керуючись статтями 25 та 59 Закону України „Про місцеве самоврядування в Україні”, відповідно до наказів Міністерства фінансів України від 02.04.2019 №372 „Про затвердження Порядку бухгалтерського обліку окремих активів та зобов'язань бюджетних установ та внесення змін до деяких нормативно-правових актів з бухгалтерського обліку бюджетних установ”, від 02.09.2014 №879 „Про затвердження Положення про інвентаризацію активів та зобов'язань”, від 29.12.2015 №1219 „Про затвердження деяких нормативно-правових актів з бухгалтерського обліку в державному секторі” та враховуючи те, що Акціонерний комерційний агропромисловий банк „Україна” виключено з Державного реєстру банків у зв'язку з завершенням ліквідаційної процедури банку (лист Національного банку України від 16.04.2009 р. № 44-012/4506 „Про виключення банку з Державного реєстру банків”) сільська рада

вирішила:

1. Залишки коштів сільського бюджету, заблокованих на рахунках ліквідованого АК АПБ „Україна”, в сумі 1,77 грн (одна гривня сімдесят сім коп.), в тому числі за загальним фондом - 1,77 грн (одна гривня сімдесят сім коп.), визнати безнадійними до повернення.
2. Фінансовому відділу сільської ради спільно з управлінням Державної казначейської служби України в Ужгородському районі провести списання в установленому законодавством порядку залишку коштів бюджету сільської ради, заблокованого на рахунках АК АПБ „Україна” в сумі 1,77 грн (одна гривня сімдесят сім коп.), в тому числі за загальним фондом - 1,77 грн (одна гривня сімдесят сім коп.)
3. Контроль за виконанням цього рішення покласти на постійну комісію з питань фінансів, бюджету, планування соціально-економічного розвитку, інвестицій та міжнародного співробітництва.

Великодобронський сільський голова:

Ф.Ф. Падь